

Wanderweg Nr. 2 OG Reifferscheid

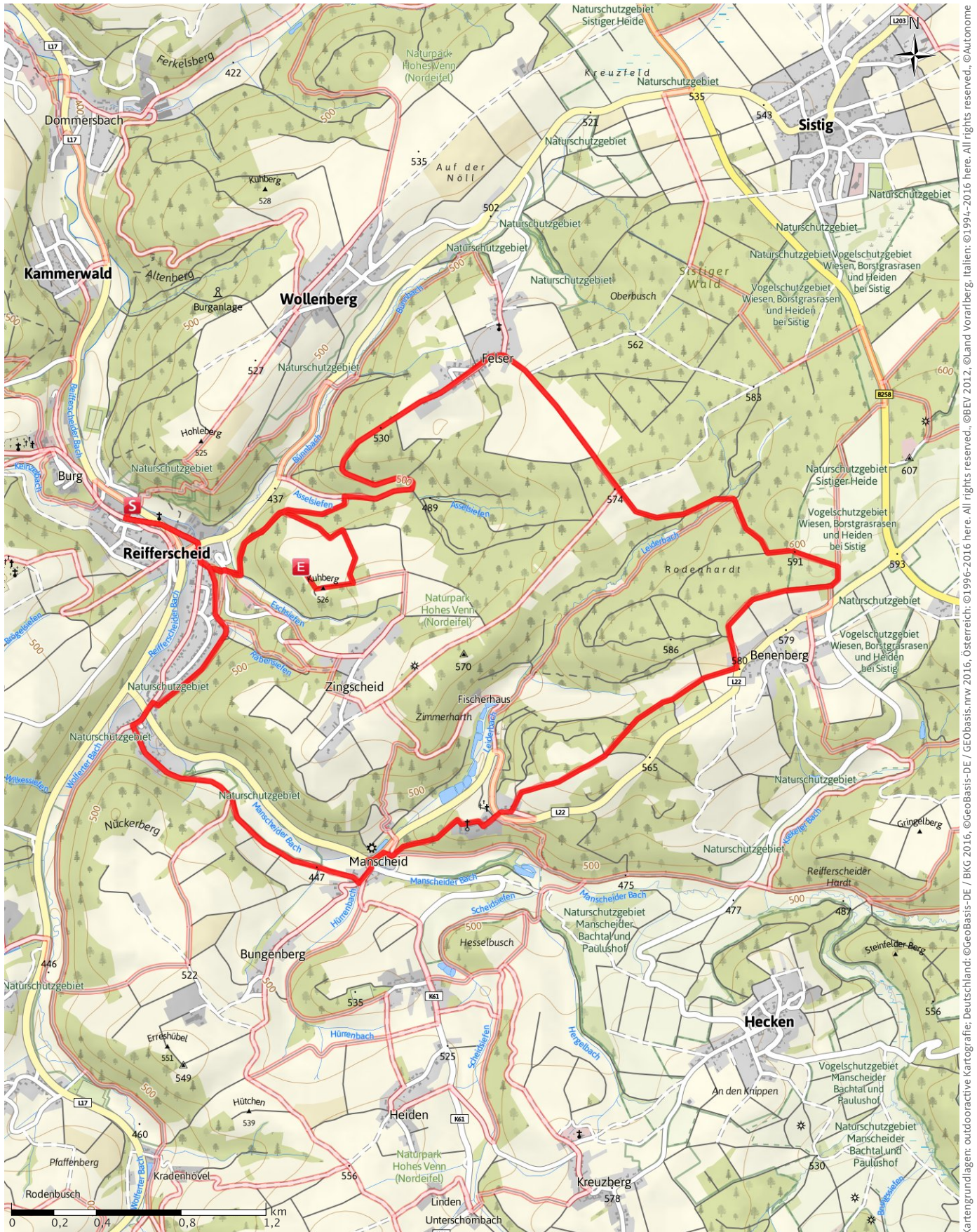
→ 13,3 km

🕒 3:44 Std.

⬆️ 437 m

⬆️ 344 m

Schwierigkeit mittel




Kartengrundlagen: outdooractive Kartografie; Deutschland: ©GeoBasis-DE / BKG 2016, ©GeoBasis-DE / GEObasis.mw 2016, Österreich: ©1996-2016 here. All rights reserved., ©Autonome Provinz Bozen – Südtirol – Abteilung Natur, Landschaft und Raumentwicklung, Schweiz: Geodata @swisstopo

Wanderweg Nr. 2 OG Reifferscheid

Höhenprofil

— Länge 13,3 km



Tourdaten

Wanderung

Strecke ↔ 13,3 km

Dauer 🕒 3:44 Std.

Aufstieg 📈 437 m

Abstieg 📉 344 m

Schwierigkeit mittel

Kondition ●●●●●

Technik ●●●●●

Höhenlage



Beste Jahreszeit

JAN | FEB | MÄR

APR | MAI | JUN

JUL | AUG | SEP

OKT | NOV | DEZ

Bewertungen

Autoren

Erlebnis ●●●●●

Landschaft ●●●●●

Community

Tour (0) ★★★★★

Weitere Tourdaten

Eigenschaften

aussichtsreich kulturell / historisch

botanische Highlights

Auszeichnungen (& Barrierefreiheit)

🔄 Rundtour

🍴 Einkehrmöglichkeit

Paul-Joachim
Schmülling

Aktualisierung: 18.02.2015

Diese Wanderung bringt Sie vom Burgort Reifferscheid über die Wildenburg. Sie sollten sich die Zeit nehmen, die Burgorte Reifferscheid und Wildenburg zu besichtigen.

In der Nähe der Ortslage Benenberg befindet sich die Sistig-Krekeler Heide. Wenn Sie etwa mehr Zeit mitbringen, lohnt sich im Frühjahr und Frühsommer ein Rundgang über diese besondere Naturschutzgebiet.

Autorentipp

Sie sollten unbedingt Burgen in Reifferscheid und Wildenburg besichtigen

Für den Rundgang auf der Burg Reifferscheid wurde ein Flyer erarbeitet, der Ihnen die Besonderheiten der Burg erklärt. Sie finden aber auch auf dem Rundgang Hinweisschilder, die Ihnen diese Besonderheiten erklären.

Weitere Informationen erhalten Sie in der Touristinfo, Rathausstraße 2, 53950 Hellenthal - Tel. 02482 85 116. eMail: tourismus@hellenthal.de

Wanderweg Nr. 2 OG Reifferscheid

Wegbeschreibung

Sie folgen von Parkplatz der Wandermarkierung 2 und kommen über den Ort Felser durch Wald und Offenlandbereich in die Nähe des Ortes Benenberg. Sie folgen weiter der Wandermarkierung 2, die hier parallel mit dem Wanderweg 4 verläuft - zum Ort Wildenburg. Nach der Besichtigung der Wildenburg folgen Sie dem Wanderweg 2 zum Ort Manscheid. Nach Überqueren des Manscheiderbaches folgen Sie dem Wanderweg 2 bis zum Ort Wiesen. Jetzt ist es nicht mehr weit bis zum Ausgangspunkt der Wanderung

Ausrüstung

Normale Wanderausrüstung ist ausreichend

Informationsmaterial

Karte

Wanderkarte 4/14 des Eifelverein - Schleidener Tal - Hellenthal-Schleiden-Gemünd

Weitere Infos und Links

Hier können Sie mehr über Reifferscheid erfahren:

<http://eifelverein-reifferscheid.de>

<http://www.reifferscheid-eifel.de>

Interessantes über die Wildenburg finden Sie hier:

<http://www.wildenburg-eifel.de/2.html>

Anreise

Öffentliche Verkehrsmittel

Natürlich gibt es auch die Möglichkeit zur Anfahrt mit öffentlichen Verkehrsmitteln:

Bahnanschluss: Bahnhof Kall (Eifelstrecke Köln-Euskirchen-Gerolstein-Trier), weiter mit

Buslinie: 829 (Kall-Gemünd-Schleiden-Hellenthal)

Auskunft:

EU - mobil Schleiden

Tel. 02445 / 8508-0

www.rvk.de ; www.vrsinfo.de

Anfahrt

Hellenthal erreichen Sie von Norden kommend über die B 265 oder über die B 258 und von Süden

kommend über die B 51.

Autobahnanschlussstellen von der A 1 sind Wißkirchen (Ausfahrt 111) bzw. Nettersheim (Ausfahrt 113)

Parken

Sie haben die Möglichkeit den Parkplatz unmittelbar an der L 17 in der Ortsmitte von Reifferscheid zu nutzen

Schutzgebiete (3)

Nature park Hohes Venn

Nature protection area Sistiger Heide

Fauna-Flora-Habitat area Wiesen, Borstgrasrasen und Heiden bei Sistig

In diesen Schutzgebieten gelten folgende Regeln:

Please respect the local advices for nature conversation.

Please, do not walk off the trails.

Please, keep quiet.

Please, do not collect stones or minerals.

Please, do not pick mushrooms.

Please, do not litter.

Please, do not feed wild animals.

Please, use the camping sites.

Please, no open fire is allowed.

Please, do not pick plants.

Please, do not remove plants or animals.

Tour zum Mitnehmen für iPhone und Android



QR-Code scannen und diese Tour offline speichern, mit Freunden teilen und mehr ...

Webseite

<http://out.ac/XOzVK>

Wanderweg Nr. 2 OG Reifferscheid



Wanderweg 2 der OG Reifferscheid

Foto: Paul-Joachim Schmülling, Community

Zeichenerklärung









Topografie

	Wald, Forst
	Moor, Sumpf, Ried
	Heide
	Wohnbaufläche mit Einzelgebäude
	Gewerbefläche mit Einzelgebäude
	Friedhof
	Golfplatz
	Sportplatz, Stadion
	Stadion
	Freibad
	Weinberg
	Felszeichnung
	Staatsgrenze
	Landesgrenze
	Kreisgrenze
	Höhenlinie
	Sondernutzungsfläche
	Naturschutzgebiet











Topografische Einzelzeichen

	Berg/Gipfelkreuz
	Höhenpunkt
	Fels
	Höhle
	Kirche
	Kapelle
	Friedhof
	Schloss/Burg
	Kloster
	Denkmal
	Ruine
	Bergwerk
	Findling/Hügelgrab
	Sendemast/Turm
	Windrad
	Wasser-/Windmühle
	Aussichtspunkt

Straßen und Wege

	Autobahn mit Nummer
	Bundesstraße mit Nummer
	Staats-, Landes-, Kreisstraße
	Gemeindestraße
	Hauptwirtschaftsweg
	Wirtschaftsweg
	Fußweg
	Klettersteig

Lifte, Eisenbahn

	Großkabinenbahn
	Kabinenbahn
	Sessellift
	Ski-, Schleplift
	Materialseilbahn
	Eisenbahn
	S-Bahn
	U-Bahn
	Straßenbahn
	Bahnhof